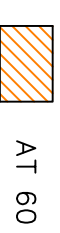


NAVĚR URBANISTICKÉHO ŘEŠENÍ M 1:10 000

0 100 200 300 400 500m

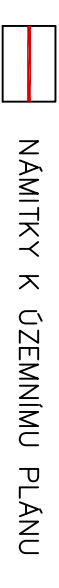
LEGENDA



AT 60



ROZVOJOVÉ PLOCHY



NÁMITKY K ÚZEMNÍMU PLÁNU



OCHRANA ÚZEMÍ



NOVÉ PĚŠÍ TRASY



VÝSADBA STROMŮ

NAVROHOVANÉ ROZVOJOVÉ PLOCHY

- 1-sportoviště a parkové úpravy
- 2-rodinné domy
- 3-koupaliště a hřiště
- 4-hřiště a parkové úpravy
- 5-parkoviště a zázemí pro běž. trati
- 6-úprava veřejného parteru
- 7-nový objekt obecního úřadu
- 8-úprava veřejného parteru
- 9-rodinné domy
- 10-předání vzdušného vedení VN na kabelové umožní dostavbu RD
- 11-revitalizace areálu bývalého JZD
- 12-doplňení parkovacích míst a zázemí pro sjezdové tratě
- 13-doplňení zázemí pro sjezd. tratě
- 14-využití areálu bývalé sklárny

NÁMITKY K ÚZEMNÍMU PLÁNU

- A-diskutabilní záměr výstavby golfového hřiště
B-diskutabilní záměr výstavby vodní nádrže pro koupání
- OCHRANA ÚZEMÍ

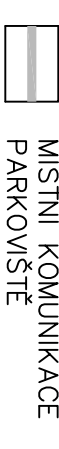
I-nezastavitelné území (ochrana krajinného rázu a původní urbanistické formy rozptýlené zástavby)

II-nezastavitelné území (ochrana krajinného rázu)

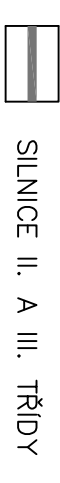
III-území podmíněně zastavitelné do výšky zástavby 1NP+P (ochrana krajinného rázu)



VODNÍ PLOCHY A TOKY



MÍSTNÍ KOMUNIKACE
PARKOVIŠTĚ




SILNICE II. A III. TŘÍDY



LINOVÉ VEDENÍ VN

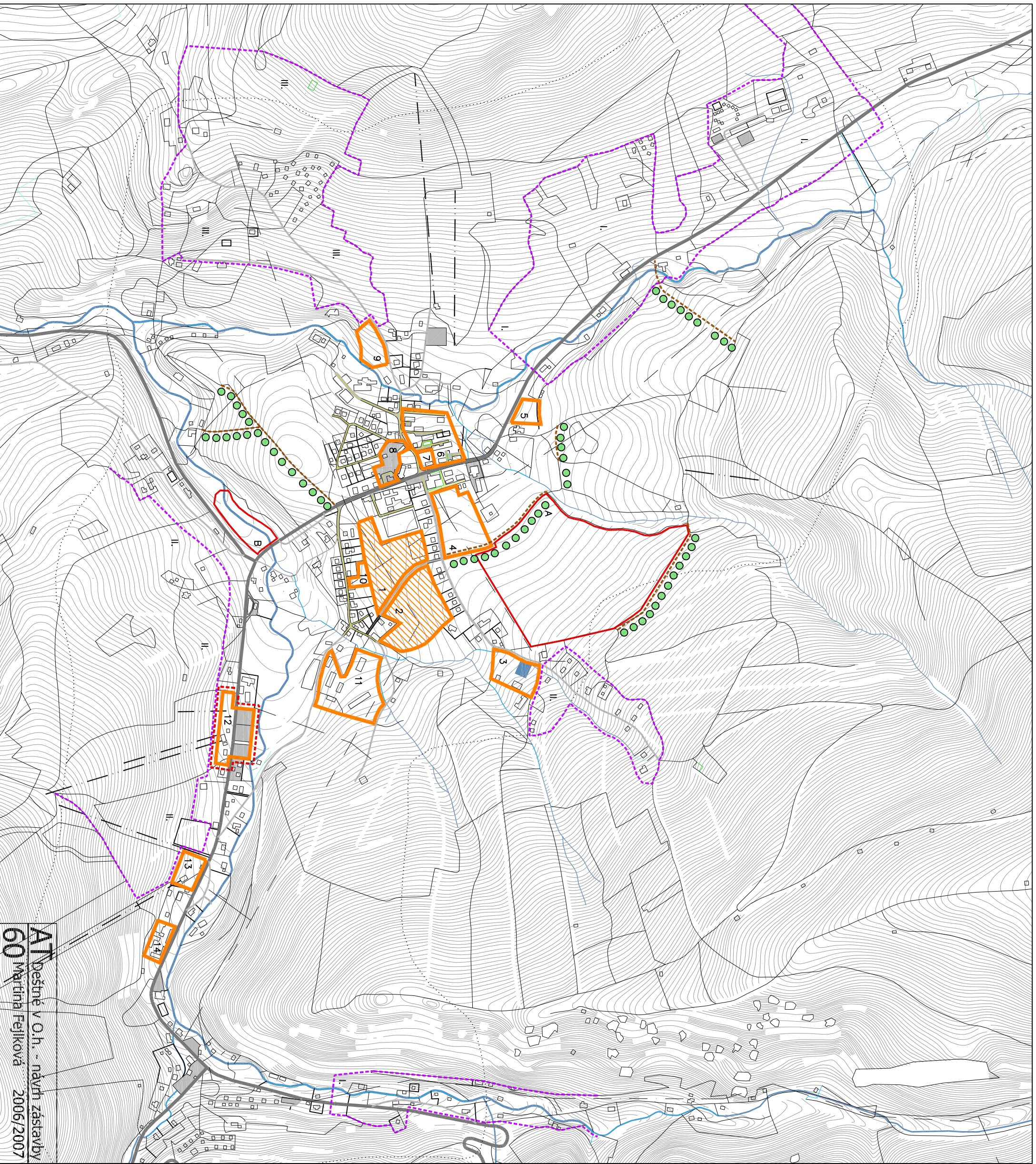


LYŽAŘSKÉ VLEKY



ÚZEMÍ ŘEŠENÉ V RÁMCI
DIPLOMOVÉ PRÁCE

AT
Deštné v O.h. - návrh zástavby
60
Martina Fejlková
2006/2007



This document was created with Win2PDF available at <http://www.daneprairie.com>.
The unregistered version of Win2PDF is for evaluation or non-commercial use only.